

**STRONA TYTUŁOWA  
PROJEKTU ZAGOSPODAROWANIA TERENU**

INWESTOR		INSTYTUT METEOROLOGII I GOSPODARKI WODNEJ – PAŃSTWOWY INSTYTUT BADAWCZY W BIAŁYMSTOKU ul. Ciołkowskiego 2/3 15-425 Białystok			
JEDNOSTKA PROJEKTOWA		TOMS Tomasz Łukowski Ul. Krucza 24 lok 18, 16-010 Wasilków.			
NAZWA ZAMIERZENIA BUDOWLANEGO		BUDOWA KANALIZACJI DESZCZOWEJ NA TERENIE SIEDZIBY INSTYTUTU METEOROLOGII I GOSPODARKI WODNEJ W BIAŁYMSTOKU PRZY UL. CIÓLKOWKIEGO 2/3			
ADRES OBIEKTU BUDOWLANEGO		Identyfikator działek ewidencyjnych, na których zlokalizowano inwestycję: -206101_1.0022; Działki ewidencyjne, na których zlokalizowano inwestycję: - 21/5; 21/12; 21/8. Nazwa jednostki ewidencyjnej: Białystok Nazwa obrębu ewidencyjnego: Krywlany.			
KATEGORIA OBIEKTU BUDOWLANEGO		XXVI			
FUNKCJA	IMIĘ I NAZWISKO	SPECJALNOŚĆ I NUMER UPRAWNIEŃ BUDOWLANYCH	BRANŻA	DATA OPRACOWANIA	PODPIS
Projektant	mgr inż. Tomasz Łukowski	do projektowania bez ograniczeń w specjalności instalacyjnej w zakresie sieci, instalacji i urządzeń cieplnych, wentylacyjnych, gazowych, wodociągowych i kanalizacyjnych nr PDL/0141/POOS/13	sanitarna	15.12.2025 r.	

## **Spis treści projektu zagospodarowania terenu**

### **I. Dokumenty dołączone do projektu (str. 3-6)**

1. Kopia decyzji o nadaniu uprawnień budowlanych projektanta
2. Kopia zaświadczenia o przynależności projektanta do właściwej izby samorządu zawodowego
3. Oświadczenie projektanta o sporządzeniu projektu zgodnie z obowiązującymi przepisami i zasadami wiedzy technicznej

### **II. Część opisowa - opis techniczny do projektu zagospodarowania terenu (str. 7-14)**

1. Przedmiot i zakres opracowania.
2. Określenie istniejącego stanu zagospodarowania terenu.
3. Projektowane zagospodarowanie terenu.
4. Informacja o obszarze oddziaływania obiektu.
5. Dane dotyczące konserwatora zabytków.
6. Dane określające wpływ eksploatacji górniczej.
7. Opinia geotechniczna.
8. Informacja o charakterze i cechach istniejących oraz przewidywanych zagrożeń dla środowiska.
9. Inne konieczne dane wynikające ze specyfiki, charakteru i stopnia skomplikowania inwestycji.
10. Uwagi końcowe.

### **III. Część rysunkowa (str 15-17)**

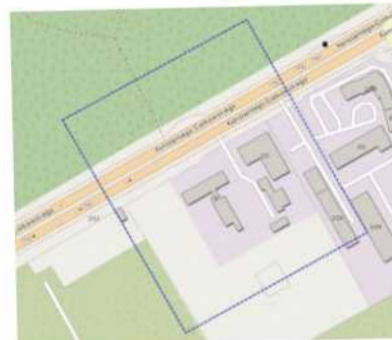
1. Projekt zagospodarowania terenu - rys 1.
2. Profile podłużne – rys 2.
3. Profile podłużne – rys 3.

### **IV. Załączniki do projektu zagospodarowania terenu**

1. Informacja dotycząca bezpieczeństwa i ochrony zdrowia (str.1 -4).
2. Decyzja nr 328/2017o warunkach zabudowy.

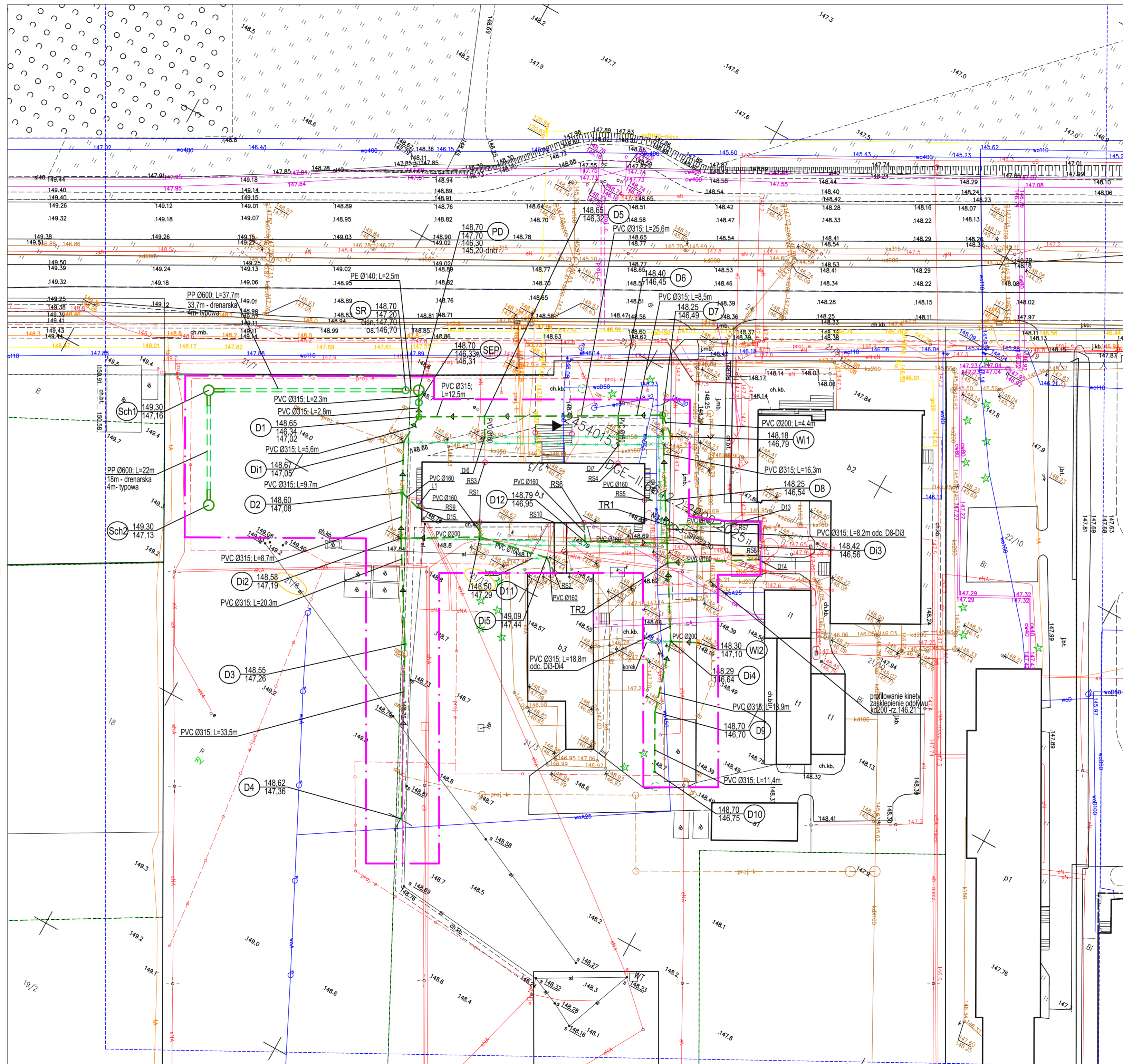
MAPA DO CELÓW PROJEKTOWYCH	
Oznaczenie kancelaryjne zgłoszenia pracy geodezyjnej	DGE-II.6642.2.2200.2025
Numer roboty wykonawcy	413/2025
Nazwa miejscowości	Białystok
Jednostka ewidencyjna	206101_1
Obręb ewidencyjny	Nazwa, Identyfikator Konstantego Ciołkowskiego Białystok
Numer działki	21/8, 21/12
Skala	1:500
Współrzędne prostokątne płaskich	PL-2000 strefa 8
Nazwa układu	PL-EVRF2007-NH (Amsterdam)
W oznaczonym zakresie opracowania	
Mapa aktualna na dzień	24.09.2025
Data opracowania mapy	24.09.2025
Opracowanie numeryczne	Tadeusz Mazurczyk
<b>USŁUGI GEODEZYJNO-INFORMATYCZNE</b> <b>GEONFO Tadeusz Mazurczyk</b> 15417 Białystok, ul. Sokołowa Mostu Ciepła 37 tel. 601 08 213 NIP 545-042-94, REG. 2014007	
imię i nazwisko nr uprawnień podpis osoby uprawnionej który sporządził mapę	

Szkic orientacyjny



Wykaz punktów osnowy III klasy w zakresie opracowania - N34107Cb3-SH52230

Powiadamzam, że niniejszy dokument został opracowany w wyniku prac geodezyjnych i kartograficznych, których rezultaty zawiera operat techniczny pozytywnie zweryfikowany. Jednocześnie informuję, że jestem świadomy odpowiedzialności karnej za złożenie fałszywego oświadczenia.	
Identyfikator zgłoszenia prac geodezyjnych	DGE-II.6642.2.2200.2025
Organ służby geodezyjnej, który otrzymał zgłoszenie	Prezydent Białegostoku
Wykonawca prac geodezyjnych	USŁUGI GEODEZYJNO-INFORMATYCZNE GEONFO TADEUSZ MAZURCZYK
Nr oraz data sporządzenia dokumentu zawierającego wynik pozytywnej weryfikacji	DGE-II.6642.2.2200.2025 03.10.2025
Imię i nazwisko oraz nr uprawnień zawodowych wykonawcy prac	Tadeusz Mazurczyk nr uprawnień: 2009



LEGENDA:

PROJEKTOWANE:

- - kanalizacja deszczowa w systemie grawitacyjnym ze studniami rewizyjno-połączeniowymi
- - kanalizacja deszczowa w systemie ciśnieniowym
- - rurociąg drenarski
- \* - likwidacja/ wyłączenie z eksploatacji istniejącej kanalizacji deszczowej
- 21/8 - ozn. nieruchomości, na których występuje zamierzenie budowlane
- zakres terenu objętego zamierzeniem budowlanym

PROJEKTOWANE - wg odrębnych dokumentacji:

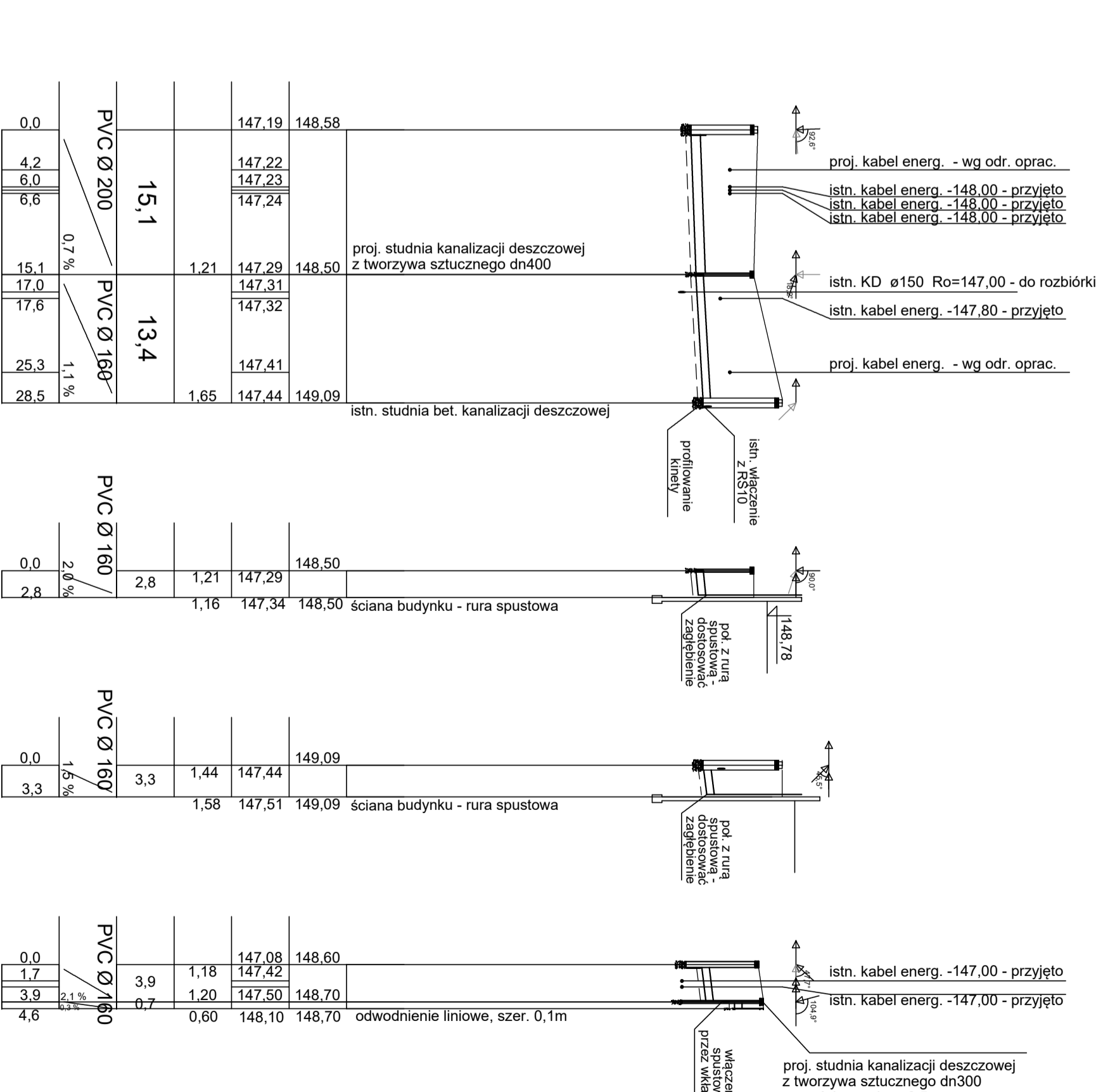
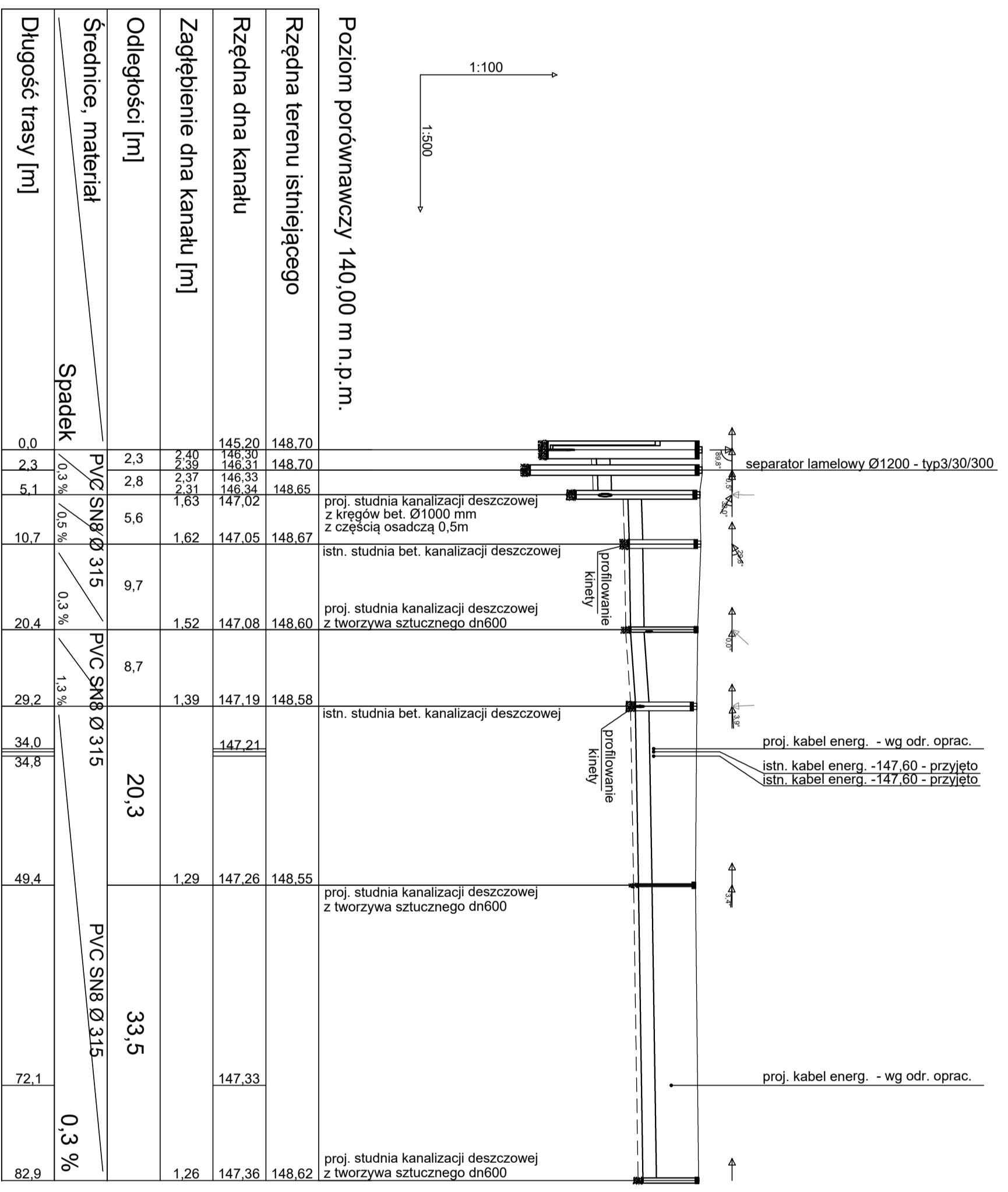
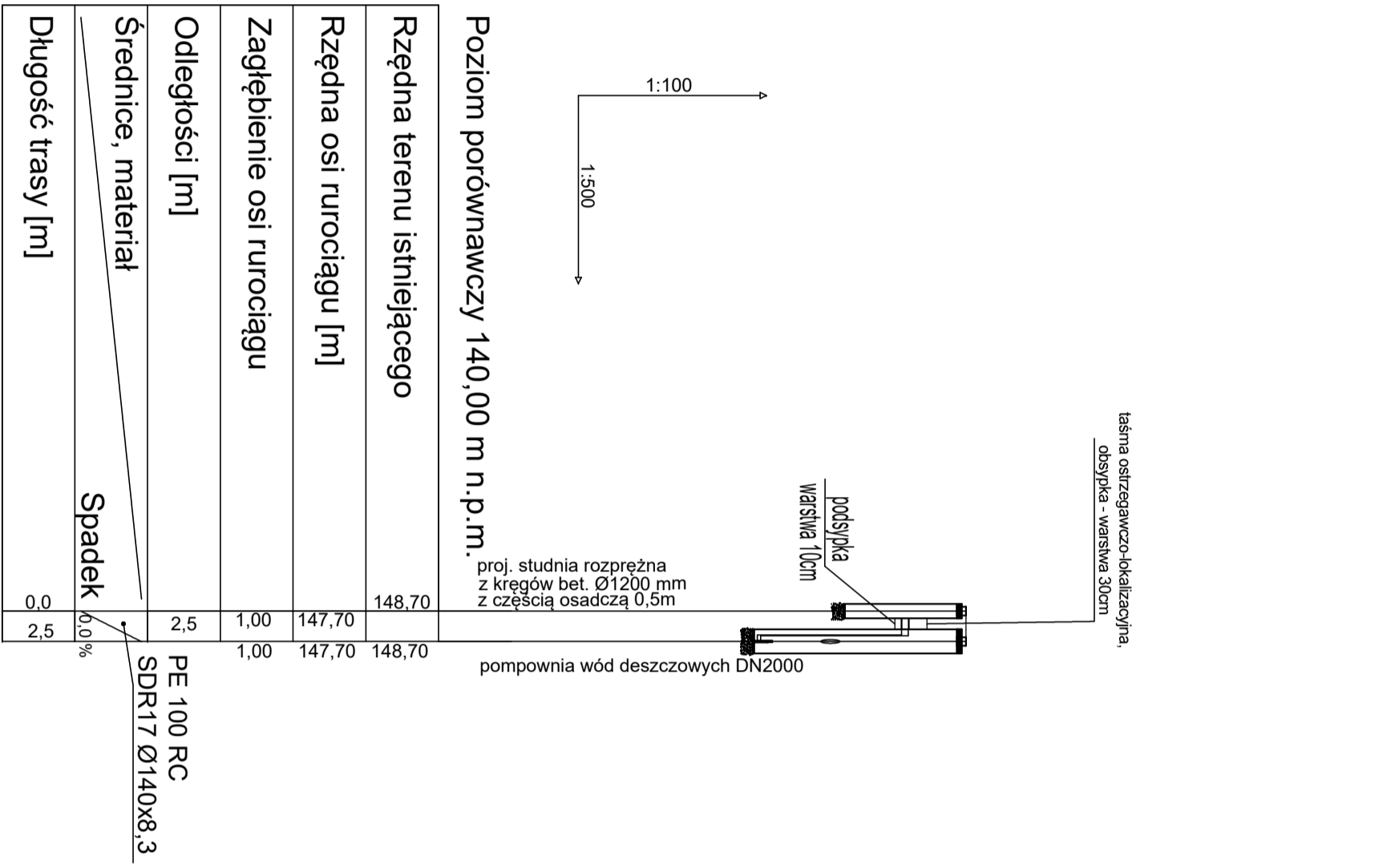
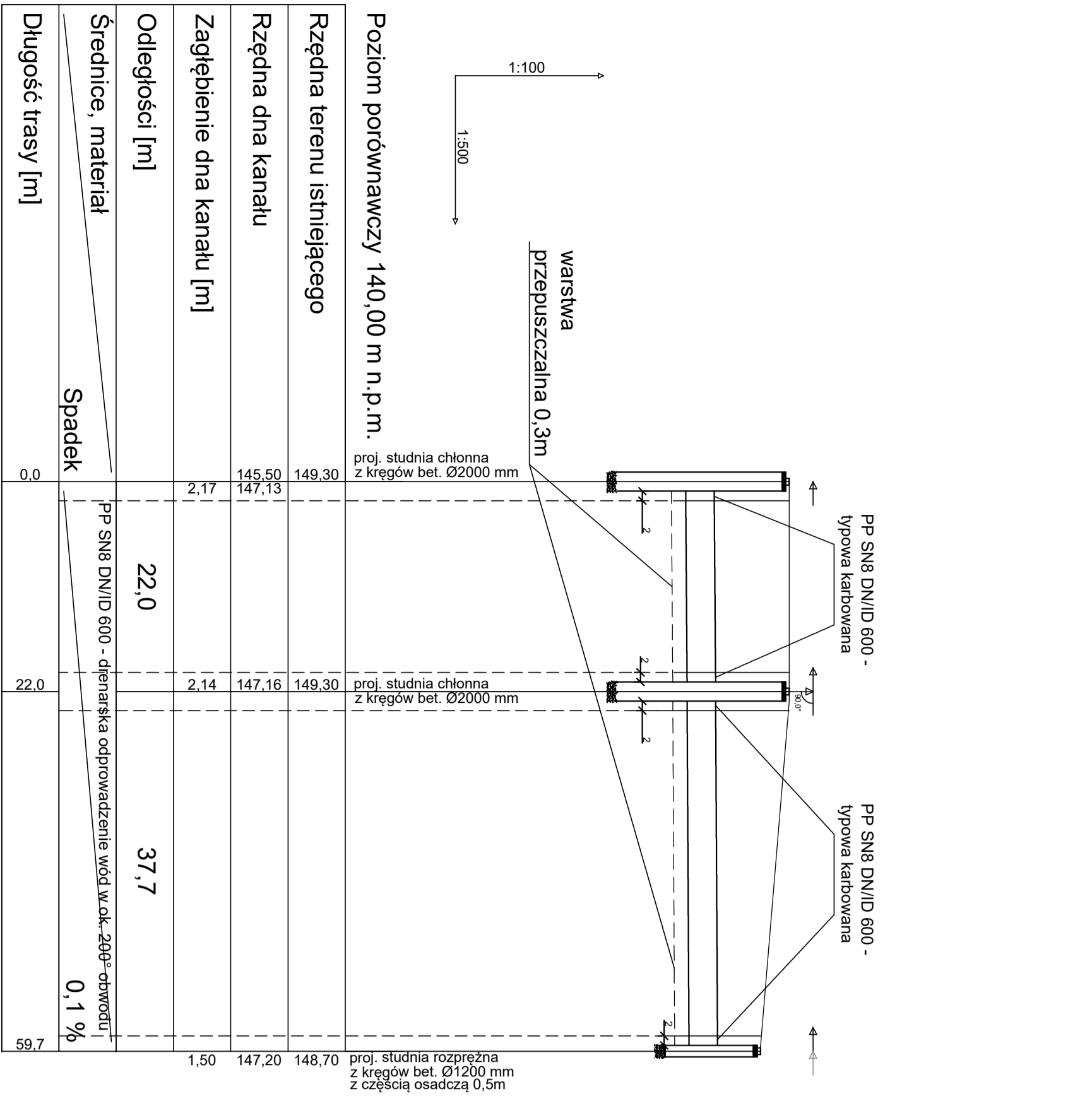
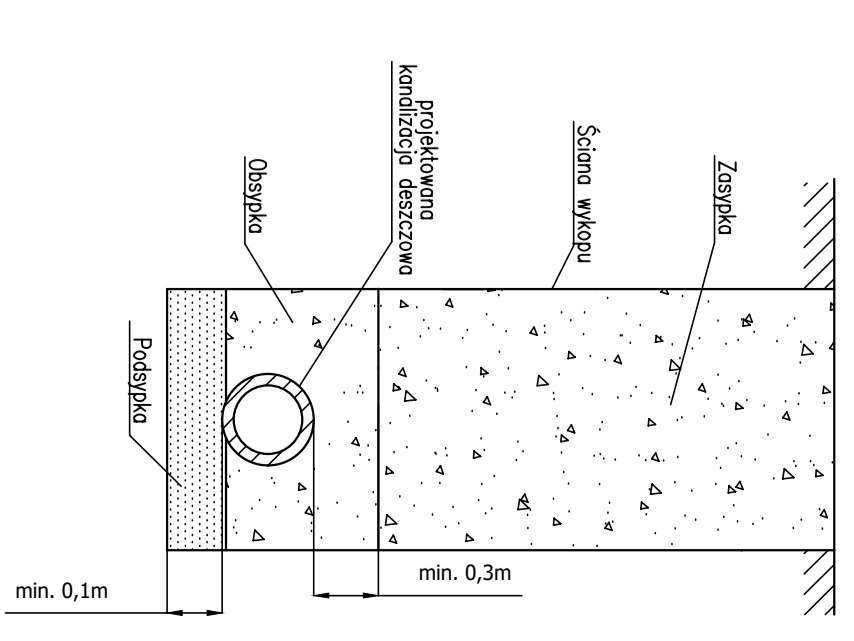
- - proj. kanalizacja deszczowa - aktualizacja opracowania
- - proj. kable energetyczne

ISTNIEJĄCE:

- - telekomunikacja
- - wodociąg
- - ciepłociąg
- - kanalizacja sanitarne
- - kanalizacja deszczowa
- - gazociąg
- - słupy linii oświetleniowej
- - kable energetyczne
- - kable do sterowania urządzeniami IMGW

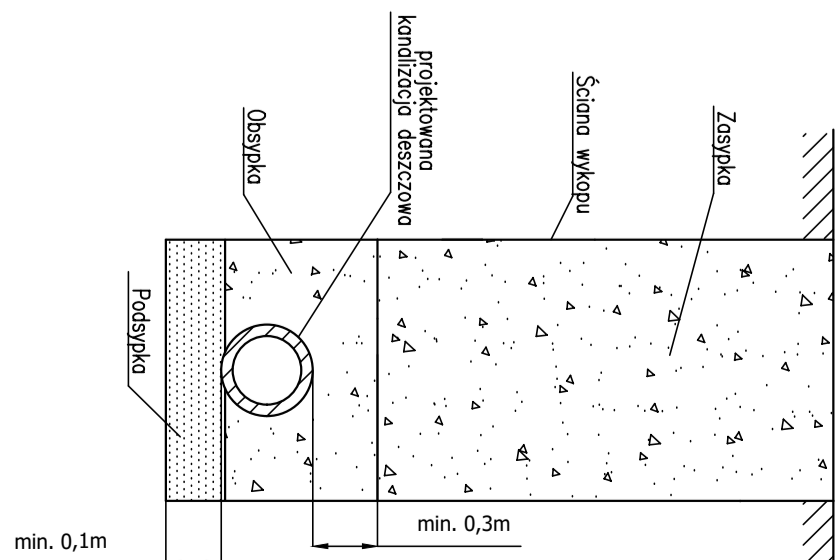
Jednostka projektowa	TOMS Tomasz Łukowski ul. Krucza 24 lok. 18; 16-010 Wasilków tel. 604 758 055; tomasz.lukowski@wp.pl			
Stadium	PROJEKT ZAGOSPODAROWANIA TERENU			
Nazwa projektu	BUDOWA KANALIZACJI DESZCZOWEJ NA TERENIE SIEDZIBY INSTYTUTU METEOROLOGII I GOSPODARKI WODNEJ W BIAŁYMSTOKU PRZY UL. CIÓŁKOWSKIEGO 2/3			
Adres obiektu	woj. podlaskie, miasto Białystok			
Tytuł rysunku	Projekt zagospodarowania terenu	Skala 1:500	Data 15.12.2025	Nr rysunku 1
Funkcja	Imię i Nazwisko	Branża	Nr uprawnień	Podpis
Projektant	mgr inż. Tomasz Łukowski	SANITARNA	PDL/0141/POOS/13	

## Układanie i podpieranie rur KANALIZACJA DESZCZOWA

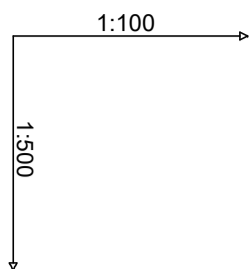


Jednostka projektowa		TOMS Tomasz Lukowski	
Adres obiektu		ul. Kucza 24 lok. 18-16-010 Wasilików tel. 604 738 055; tomasz.lukowski@wp.pl	
Nazwa projektu		PROJEKT ZAGOSPODAROWANIA TERENU BUDOWA KANALIZACJI DESZCZOWEJ NA TERENIE SIĘDZIBY INSTYTUTU METEOROLOGII I GOSPODARKI WODNEJ W BIAŁYMSTOKU PRZY UL. CIOKOWSKIEGO 2/3	
Typ/rysunku		Profilie podłizne	
Funkcja		Inżynier Nadzoru	
Projektant		mgr inż. Tomasz Lukowski	
Data		1-100600   15.12.2025	
Nr rysunku		2	
Podpis		PDU/014/PROCS/13	

# Układanie i podpieranie rur KANALIZACJA DESZCZOWA



Poziom porównawczy 140,00 m n.p.m.



Rzędna terenu istniejącego		Rzędna dna kanału		Zagłębienie dna kanału [m]	Odległości [m]	Średnice, materiał	Długość trasy [m]
D1	148,65	145,78	146,28	2,37	2,37	PVC SN8 Ø 315	0,0
D5	148,65	146,32	146,32	2,33	2,33	PVC SN8 Ø 315	11,6
D6	148,40	146,40	146,41	1,95	8,5	PVC SN8 Ø 315	18,7 19,8 21,1 22,6
D7	148,25	146,48	146,49	1,76	1,76	PVC SN8 Ø 315	27,7 30,5
D8	148,25	146,54	146,51	1,71	4,7	PVC SN8 Ø 315	38,1
TR1	148,36	146,55	146,55	1,81	3,5	PVC SN8 Ø 250	44,3 46,6
Di3	148,42	146,56	146,57	1,86	3,8	PVC SN8 Ø 250	50,7 53,1
TR2	148,36	146,58	146,59	1,78	1,78	PVC SN8 Ø 250	63,0
Di4	148,29	146,64	146,60	1,65	1,65	PVC SN8 Ø 250	67,7
D9	148,70	146,66	146,67	2,00	2,00	PVC SN8 Ø 250	71,2 72,4 73,8 75,0 76,3
D10	148,70	146,75	146,75	1,95	2,00	PVC SN8 Ø 250	79,1 80,9 82,7
D7	148,25	146,49	146,49	1,53	1,53	PVC Ø 200	96,2
Wi1	148,18	146,72	146,79	1,39	4,4	PVC Ø 200	98,6
Di4	148,29	146,64	146,66	1,65	1,63	PVC Ø 200	103,9
Wi2	148,30	147,10	147,10	1,20	5,2	PVC Ø 200	115,3
D5	148,65	146,32	147,22	1,43	4,0	PVC Ø 160	
Di6	148,61	147,38	147,38	1,23	4,0	PVC Ø 160	
D6	148,40	146,45	146,84	1,56	5,6	PVC Ø 160	
Di7	148,42	147,00	147,06	1,36	5,6	PVC Ø 160	
D8	148,25	146,54	146,73	1,79	4,0	PVC Ø 160	
RS5	148,67	147,00	147,00	1,67	4,0	PVC Ø 160	
Di3	148,42	146,50	146,63	1,86	2,3	PVC Ø 160	
D12	148,79	146,88	146,95	1,84	2,8	PVC Ø 160	
RS6	148,75	147,11	147,11	1,64	6,2	PVC Ø 160	
TR1	148,36	146,55	146,70	1,66	12,9	PVC Ø 160	
D13	148,40	146,89	147,09	1,31	15,7	PVC Ø 160	
TR2	148,36	146,58	146,73	1,63	16,4	PVC Ø 160	
D14	148,40	146,93	147,10	1,15	19,3	PVC Ø 160	

Instytut projektowa	TOMAS Tomasz Łukowski		
Stanium	ul. Krucza 24 lok. 18-16-010 Wasilków tel. 604 758 055; tomaszlukowski@wp.pl		
Nazwa projektu	BUDOWA KANALIZACJI DESZCZOWEJ NA TERENIE SIEDZIBY INSTYTUTU METEOROLOGII I GOSPODARKI WODNEJ W BIAŁYMSTOKU PRZY UL. CIOKOWSKIEGO 2/3		
Adres obiektu	PROJEKT ZAGOSPODAROWANIA TERENU		
Typu rysunku	wzr. podziemie, miejsce Białystok		
Funkcja	Profilie podziemne		
Imię i Nazwisko	Branża		
Skala	1:100/500		
Data	15.12.2025		
Nr rysunku	3		
Podpis	SANITARIJA		
Projektant	mgr inż. Tomasz Łukowski		